



Geocart CZ
Ing. Andrea Moučková
Purkyňova 653/143
612 00 Brno

Naše značka:
6609/22/OVP/Z

Vyřizuje:
Ing. Lenka Špačková

Datum:
21.6.2022

**Toto vyjádření je vydáváno ve smyslu zákona č. 458/2000 Sb. a zákona č. 183/2006 Sb.,
má platnost 2 roky od data jeho vydání.**

Věc: Výsada zeleně v k. ú. Velké Němčice

SOUHLASNÉ STANOVISKO

**okres: Břeclav
k.ú.: Velké Němčice**

Toto vyjádření je podkladem pro vydání územního rozhodnutí a stavebního povolení.

Dotčené sítě:

Plynárenská zařízení:
2 x VTL plynovod nad 40 barů DN 500
VTL plynovod nad 40 barů DN 700

Podmínky:

1. Na základě předložené dokumentace a žádosti ze dne 6.6.2022 a v návaznosti na naše předchozí vyjádření č. 4730/22/OVP/Z ze dne 25.4.2022 Vám sdělujeme, že s realizací výše uvedené akce souhlasíme - práce budou probíhat 70 m od plánovaného VTL plynovodu.
2. Protože práce budou zasahovat do bezpečnostního pásma NET4GAS, požádejte min. 7 dní před zahájením prací o stanovení podmínek pro práce v bezpečnostním pásmu (viz. odkaz níže).
3. V případě nedodržení podmínek našeho vyjádření se Vaší činností dopouštíte přestupku/správního deliktu dle energetického zákona.

Ostatní informace:


1. Každý zásah do ochranného a bezpečnostního pásma musí být projednán s naším útvarem pro každou plánovanou akci jednotlivě.
2. V zájmovém území, které je přílohou tohoto stanoviska, se nacházejí plynárenská zařízení provozovaná společností NET4GAS, s.r.o.
Upozorňujeme, že na daném území se mohou nacházet plynárenská zařízení jiných vlastníků či správců a zařízení nefunkční/neprovozovaná.

V další korespondenci uvádějte vždy naši značku.

NET4GAS, s.r.o.
Na Hřebenech II 1718/8, P.O.BOX 22
140 21 Praha 4 - Nusle
IČ: 27260364
DIČ: CZ27260364 (43)























Aleš Novák
Manažer, Dokumentace soustavy



NET4GAS, s.r.o.
Příloha k vyjádření:

Situace: 1/1
6609/22/OVP/Z

LEGENDA:

	ZÁJMOVÉ ÚZEMÍ
	PLYNOVOD DN 10 - DN 250
	PLYNOVOD DN 300
	PLYNOVOD DN 500
	PLYNOVOD DN 700
	PLYNOVOD DN 800
	PLYNOVOD DN 900
	PLYNOVOD DN 1000
	PLYNOVOD DN 1200
	PLYNOVOD DN 1400
	PLYNOVOD ZÁMĚR
	OPTICKÝ KABEL
	METALICKÝ KABEL
	ANODOVÉ UZEMNĚNÍ
	KABEL PROTIKOROZNÍ OCHRANY
	ELEKTROPŘÍPOJKA
	OPLOCENÍ PLYNÁRENSKÉHO OBJEKTU
	STANICE KATODICKÉ OCHRANY
	ELEKTRICKÁ POLARIZOVANÁ DRENÁŽ
	KORIDOR ZÁMĚRU



Příloha k vyjádření: 6609/22/OVP/Z

Seznam souřadnic předmětu vyjádření:

Souřadnice jsou uvedeny v souřadnicovém systému jednotné trigonometrické sítě katastrální (S-JTSK).

Polygon č. 1 / 2

Y [m]	X [m]
594738.409	1183016.138
594712.304	1183011.552
594711.598	1183039.421
594695.018	1183144.549
594690.746	1183181.842
594691.804	1183222.058
594775.059	1183235.817
594749.307	1183350.822
594777.529	1183350.469
594811.748	1183206.183
594726.729	1183197.011
594735.196	1183067.189

Polygon č. 2 / 2

Y [m]	X [m]
594720.732	1183378.339
594686.159	1183383.983
594678.398	1183447.836
594664.993	1183588.241
594668.168	1183643.980
594664.993	1183671.850
594646.296	1183769.216
594639.240	1183819.663
594639.240	1183853.530
594630.773	1183913.502
594667.462	1183915.619

Y [m]	X [m]
594689.334	1183695.133